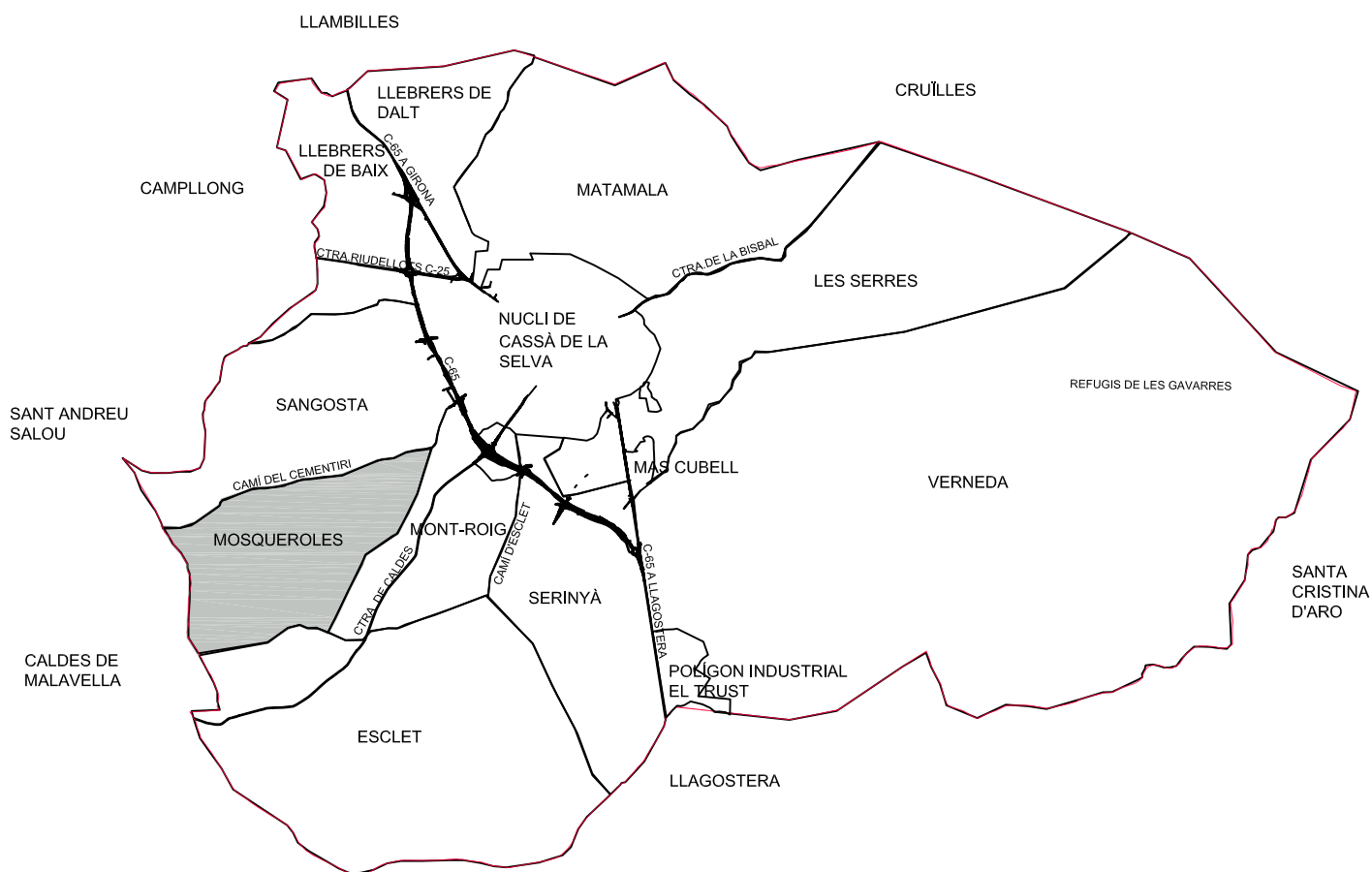


# VEÏNAT DE MOSQUEROLES

## ACCÉS PRINCIPAL AL VEÏNAT:

Des del nucli urbà, tant per la banda dreta de la carretera de Caldes de Malavella, com per la banda esquerra del camí del cementiri (camí vell a Sant Andreu Salou).



# VEÏNAT DE MOSQUEROLES

## 1 – GEOGRAFIA DEL VEÏNAT

**Mosqueroles** està situat en el quadrant sud-est de **Cassà**. El seu territori es molt planer, tant sols hi destaca l'encimbellament de l'eix orogràfic esmentat en parlar de **Mont-roig**, que travessa el veïnat direcció nord-oest; té el punt culminant a 125 m. d'altitud a **can Girals** i el punt més baix es produeix a la confluència entre la **riera Sosvalls** i la **riera Verneda**, a l'extrem més occidental del veïnat i del terme municipal, on la cota arriba als 98 m d'altitud. Les zones planes són les que caracteritzen el veïnat: a la riba de la **riera Sosvalls** que fa de separació entre el **veïnat de Mosqueroles** i el de **Sangosta** i, curs avall, amb el terme de **Campllong**, l'acompanya el **pla de Sosvalls**; també a la zona occidental s'hi estenen les terres del **pla de Mosqueroles** on antigament hi havia existit l'**estany de Mosqueroles** que fou dessecat a l'any 1442, pel llavors propietari del **mas Mosqueroles** (avui **mas Dalmau**) **Joan de Segurioles** que va idear la construcció d'un túnel que passés per sota el llit de la **riera Verneda** per tal de buidar l'estany, dirigint les aigües a la **riera Gotarra** que passa a un nivell més baix que el de les terres, llavors, estanyades; per conduir les aigües cap al túnel es construí també un vall madral com a receptor de les aigües que es concentraven en aquesta zona. L'**estany de Mosqueroles** i el **mas Mosqueroles** influïren en la denominació del nom del veïnat que a la dècada de 1590 a 1960 els habitants de sis masos propers a zona crearen el nou veïnat i s'escindiren del **veïnat de Perles**, aplicant-li el nom de **veïnat de Mosqueroles**.

## 2 – LES AIGÜES

El curs de la **riera Verneda** termeneja per ponent les terres de **Sant Andreu Salou** i **Campllong** i al final del veïnat i del terme municipal rebia, per la dreta, el tribut del seu afluent principal, la **riera Sosvalls** que actualment és la que manté els curs fins a confluïr amb la **riera Gotarra** dins el terme de **Campllong**. La **Verneda**, en assolir el **Pla de Mosqueroles**, es manté entre els 101 i els 100 m. d'altitud, mentre que l'altitud de la **riera Gotarra** que corre en paral·lel dins el territori de **Sant Andreu** és manté entre els 96 i 95 m.; també les terres del **Pla de Mosqueroles** van oscil·lant entre els 99 i 98 m. i la **riera Sosvalls** que tanca, pel nord, aquesta plana, fugint direcció nord-oest, va fregant, com la **Verneda**, els 101 i 100 m. d'altitud. Aquestes petites diferències de nivell eren suficients per alimentar l'antic **Estany de Mosqueroles**, ja que les periòdiques crescudes de la **riera Verneda** i la del seu afluent la **riera Sosvalls** superaven amb facilitat els seus antics marges riberencs i les aigües s'escolaven i omplien tot el territori que avui coneixem amb el nom del **Pla de Mosqueroles**; encara ara quan les pluges cauen abundants i persistents fan reparèixer l'antic estany que, amb l'indicat sistema de drenatge, en parar de ploure les seves terres tornen, en un curt espai de temps, a quedar escurades. A l'any 1965, per tal d'evitar les periòdiques inundacions, va ser quan el curs de la **riera Verneda** es desvià cap a la **riera Gotarra**, a ponent del **mas Aragai**; aquesta unió, es portà a terme quan es feren reformes i modificacions dins la llera del riu **Onyar** i dels seus afluents, pel tal d'evitar les repetides inundacions que afectaven sovint la ciutat de **Girona** (encara s'havien de construir les preses de **Sau** i **Susqueda** que regulen el cabal del **Ter**). També el **vall madral de Mosqueroles** amb el temps s'anà allargant i és el col·lector d'aigües d'una part important de la zona meridional del **veïnat de Mont-Roig**. En aquest veïnat comença a aplegar les aigües dels camps situats a migdia de **can Feló** i **can Pere Palau** des d'on, ja ben format, segueix direcció sud travessant les terres del **mas Violant** i de l'antic **mas Noguera** limitant, pel sud, les del **mas Falgueres**, des d'on gira, llavors, a ponent; travessa aviat la **carretera de Caldes** i continua cap a ponent passant a migdia del **mas Pagès**, de **can Mercader** i

de **cal Got**, on traspassa l'antic **camí de Vilabella a Girona**; uns 290 m., més a ponent, gira uns 90 graus i, pren direcció nord, entrant seguidament dins el **Pla de Mosqueroles**, dividint-lo en dues parts i fent el mateix amb les terres del **mas Aragai** i amb les del **mas Dalmau de Mosqueroles**, fins a lliurar-se, cap al final del pla, al túnel que condueix l'aigua a la **riera Gotarra**.

### 3 – ELS CAMINS

Les primeres referències documentals sobre els camins dins el **veïnat Perles** daten de l'any 1.026, al s. XI i, pel que indica el text, aquests passaven per la part occidental del veïnat en el lloc anomenat **Salelles**, on **Imbrísia** hi tenia una heretat, en franc alou, que vengué a un tal **Llobet**. Tot i que el document fa gairebé 1.000 anys que es va escriure permet, la seva descripció, poder situar on eren les terres que motivaren aquesta venda. L'anotació més precisa és que les terres formaven part de **Perles** (avui **Mosqueroles**) i dins d'aquest veïnat estaven situades en el lloc anomenat **Salelles**, les quals afrontaven, a ponent, amb la **riera Gotarra**; per orient, les terres venudes, afrontaven amb la carretera que passant pel **veïnat de Perles** anava a **Girona**; Les afrontacions de tramuntana són també prou precises i permeten acotar el territori per aquesta banda; El camí que passava pel costat de la casa del difunt **Vigili** i anava cap a la **Gotarra** i a **Sant Andreu**, només pot ser l'actual **camí de Cassà a Sant Andreu** i la casa d'aquell difunt **Vigili** és possible que fos la que, posteriorment, va ser el **mas Mosqueroles** i més tard el **mas Dalmau de Mosqueroles**.

**Camí de Vilabella a Girona.** Aquest camí ja està documentat des de l'any 1.026, tal com s'ha indicat més amunt. A l'any 1314, en un capbreu del **mas Caner** s'esmenta: "la **carrera qui va de Vilabella a Gerona**"<sup>1</sup>. També, en una altra capbreu del mateix mas, a l'any 1329, torna a esmentar-se la "**carrera que va de Vilabella a Gerona**"<sup>2</sup>. Des del **mas Vilabella, d'Esclet** travessava el veïnat fins al **pla de Perafita** i després de travessar el **vall madral de Mosqueroles** entra encara en el veïnat homònim i després de **ca l'Aragai**, passava a frec del **mas Piferrer** (avui segueix cap al **mas Dalmau** on enllaça amb el **camí de St. Andreu**) i de **can Matetes** i entra al **veïnat de Sangosta** després de travessar la **riera Sosvalls** pel **pas del Freixe de la Creu**; enllaça, al nord del **mas Ros**, amb el **camí de Campllong a Cassà** que segueix cap a l'est fins a trobar el bosc del **mas Miquel**.

**Camí de Perles a l'església de Cassà.** És un camí històric documentat ja des de l'any 1256 és la "**carraria que vadit de Perulis usque in ecclesia de Caciانو**"<sup>3</sup> (*carretera que va de Perles fins a l'església de Cassà*). Així consta en l'afrontació d'occident d'un camp d'en **Pere Thomàs** de Cassà el qual, per orient, afrontava amb el **clos d'en Pere Calvi o Call**, a migdia, en honor del **mas Bardoy**, a ponent, amb la **carraria** indicada i, a tramuntana, en honor del propi **Thomàs** i, part, en honor d'en **Pere Calvi o Call** (com posteriorment està denominat). Aquest camí o carretera creiem que es correspon amb el que més tardanament es designà com a "**Camí ral de Cassà a Caldes**" i que el seu traçat seguia, amb petites variacions, l'actual ctra. que de **Cassà de la Selva** va a aquella població.

---

<sup>1</sup> AHG. Fons Hospici 2467, del 1314. Mas Caner.

<sup>2</sup> AHG. Fons Hospici 2467, del 1329. Mas Caner.

<sup>3</sup> ACA. Monacals St. Pere de Galligans, rotlle 8. 1256-09-29.

**Camí de Cassà al veïnat de Mosqueroles o camí de Cassà a Sant Andreu Salou.** Aquest camí apareix en els documents antics com a "*camino quo de dicto loco de Cassiano a vicinatu de Muscarolas*"<sup>4</sup> (camí del lloc de Cassà al veïnat de Mosqueroles) o també "*itinere quo itur ad vicinatum de Muscaroles*"<sup>5</sup> (camí que va al veïnat de Mosqueroles). Així era anomenat tot just encetada la segona dècada del s. XVII, poc temps després d'haver-se creat el **veïnat de Mosqueroles**. Aquesta via tenia el mateix recorregut que l'actual, vers el sud-oest, cap el **Cementiri**, el pont de la **Variante** fins a situar-se damunt el marge dret de la **riera Sosvalls**, just en el punt on aquesta comença a fer de límit entre el **veïnat de Mosqueroles** i el **veïnat de Sangosta**. Aparellats, l'una al costat de l'altre, continuen direcció a ponent fins a trobar el **pont de Sosvalls** que permet entrar en el **veïnat de Mosqueroles**, mentre que el curs de la riera continua termenejant els dos veïnats. Dins ja del **veïnat de Mosqueroles**, segueix encarat cap al sud-oest distanciant-se notablement de la riera. Després l'ampla calçada, deixa a l'esquerra el trencant del **camí de Sant Andreu i Campllong a Sant Feliu de Guíxols** que va direcció sud; continua cap al sud-oest i passa al nord del **mas Viader**, de **can Matetes** i del **mas Dalmau**; continua encarat a nord-oest i davalla per dins l'enfonsat **pla de Mosqueroles**, el qual travessa, en aquesta direcció, fins a trobar el pontet que passa per damunt el vall madral homònim. Passat el madral, el camí va girant a ponent i travessa la seca llera de la **riera Verneda** que fa de límit amb el municipi de **Sant Andreu Salou** on entra seguidament dins d'aquest terme municipal.

**Camí de Campllong a Llagostera.** Procedeix també del **veïnat de Sangosta** i, des del **mas Ros** i el **mas Vidal**, baixa direcció nord a sud, travessant el **pla de Fredera** cap a la **riera Sosvalls** que travessa pel **pas del Freixe de la Creu** i entra en el **veïnat de Mosqueroles** fins que el camí es bifurca; el de la dreta surt al **camí de Sant Andreu a Cassà** al nord de **can Matetes** quin traçat es correspon amb l'antic **camí de Vilabella a Girona**; l'altre vial, que és el camí comentat, gira a sud-est i travessa el **bosc d'en Vidal** fins a trobar, també, el **camí de Cassà a Sant Andreu**; des d'aquí la calçada després de travessar el **camí de Cassà a St. Andreu**, gira, de moment, cap al sud i, després, al sud est, limitant per orient els fruiters i per ponent el bosc del **mas Viader**, fins que es creua amb el camí del propi mas a uns 225 m. de distància; travessat aquest camí continua en la mateixa direcció i passa a llevant de **can Paradets** i al nord del **mas Pagès** i entronca seguidament amb la **ctra. de Caldes**, on actualment acaba el seu recorregut.

**Carretera vella de Santa Coloma de Farners a La Bisbal.** Provenia de **Sant Andreu Salou** i seguia el mateix traçat que el **camí de Cassà a Sant Andreu** fins a trobar el trencant, a la dreta, que passa a ponent de **can Ribot** i creua la **ctra. de Caldes** a l'est de **can Palau** acoplant-se, en una bona tramada, amb el traçat del **camí de St. Andreu i Campllong a St. Feliu de Guíxols**. Llavors direcció nord-est passava a migdia de **can Cabirol** on hi ha la cruïlla formada pel **camí de la Creu** amb el **camí ral de Girona al Castell de Llagostera**; plegats segueixen uns 90 m. fins que, aquest darrer, continua cap al sud-est i, el comentat, que està asfaltat, segueix cap a l'est travessant del **veïnat de Mont-roig** i el de **Serinyà**.

**Camí del mas Viader al mas Bassó.** Des del **camí de Cassà a Sant Andreu**, en arribar cap al final del bosc del **mas Viader**, comença el vial que va a la masia del propi mas. El camí decanta a sud-oest i per dins el bosc citat, creua el **camí de Campllong a Llagostera** que va direcció sud-est tot separant els conreus d'aquesta heretat; seguint la mateixa direcció, s'endinsa en els camps de fruiters i, més endavant, passa a orient de la masia i de les

---

<sup>4</sup> ACA ORM. Monacals-Hisenda, vol 1704. Capbreu Monestir de Sant Feliu de Guíxols. 1618-11-16.

<sup>5</sup> ACA ORM. Monacals-Hisenda, vol 1704. Capbreu Monestir de Sant Feliu de Guíxols. 1682-09-29.

instal·lacions ramaderes del **mas Viader**. Deixada la masia a ponent el camí, continuava cap al sud-oest, fins a l'extrem sud-occidental de la finca i, des d'aquest punt, la calçada separa la propietat del **mas Bassó**, a ponent, de la del **mas Viader**, a llevant. Des d'aquí gira cap al sud, durant uns 150 m., vorejant, per orient, la **feixa Rodona** del **mas Bassó** i després gira sobtadament a ponent fins passar a tramuntana d'aquesta darrera masia. Des de la masia continua cap a ponent separant el **bosc de la Creu**, al nord del **camp Salelles** fins que entronca amb el **camí de Vilabella Girona**, just davant del **roure de la Creu**. (Aquest camí actualment ha caigut en desús).

#### 4 – LA VEGETACIÓ

**Mosqueroles** té unes zones agrícoles importants en les que s'hi sembren cereals, farratges, blat de moro, gira-sols, colza, etc. també posseeix una extensa superfície d'arbres fruiters concentrats dins les terres del **mas Viader**<sup>6</sup> que ocupen unes 85 vessanes, entre perers i pomeres. Dins el seu territori manté, també, diverses zones boscoses formades bàsicament per rouredes barrejades amb suros, alzines i pins; També hi són presents petites peces d'arbreda i plataneda, situades prop de les rieres, i algunes peces plantades d'eucaliptus. Històricament, segons consta en els documents, en el veïnat hi existien nombroses rouredes i cal suposar que el bosc primitiu era format per aquest col·lectiu arbore de la família de les fagàcies, representat per la varietat de roure martinenc denominat botànicament com a *Quercus pubescens*.

La superfície boscosa, més extensa, està situada al nord i a orient del **mas Viader** i de **can Paradets** amb 210 vessanes d'extensió de les quals una part important pertany al **bosc del mas Viader**, on el roure hi prolifera barrejat amb molts exemplars de pi pinyoner i algunes alzines i suros. També al nord el **mas Dalmau** i de **can Matetes** hi resta una peça boscosa d'unes 25 vessanes de les mateixes característiques. Al nord oest del **mas Bassó** es conserva una peça de roureda, anomenada **bosc de la Creu**, d'unes 5 vessanes d'extensió. Al sud del **mas Aragai**, a l'entorn de les instal·lacions de la **Depuradora** hi ha una peça d'eucaliptus amb unes 18 vessanes de superfície. Al nord de **cal Got** i de **can Mercader** s'estén, fins a orient del **mas Bassó**, una llenca de roureda que arriba a les 29 vessanes. Prop la **riera Verneda** hi resten encara algunes arbredes de menor superfície.

#### 5 – NOTES HISTÒRIQUES

Les antigues vil·les alt medievals que avui, com a veïnats, formen part del terme de **Cassà de la Selva**, venen documentades entre els segles IX i XII: La vil·la o vilar de **Perles** (actualment **Mosqueroles** i **Mont-roig**) ho és des de l'any 887 quan el **bisbe Teuter de Girona**, exercint la seva potestat va cedir als seus canonges els delmes i oblacions de 14 esglésies de l'entorn de la ciutat, entre elles la de **Sant Martí a prop de Perles** (*Sancti Martini prope Perulas*), d'acord amb el que preveia la **regla canònica Aquisgranenca**, aprovada al 816 en un concili celebrat a **Aquisgrà**, que s'aniria aplicant a tota la **Septimània** i a les altres províncies subjectes a l'imperi de **Lluís el Pietós**, per tant, també comprenia tots els territoris de l'anomenada **Marca Hispànica**, on estava inclosa **Girona**; en un dels seus capítols era reconegut que els que diàriament servien a Déu tinguessin la facultat de ser remunerats; aquest va ser el motiu de la cessió d'aquestes rendes als citats canonges. El mateix document ens permet entendre que l'església de **Sant Martí** feia temps que havia quedat oberta al culte i que en el

---

<sup>6</sup> Arxiu Capitular de Girona. Pergamins s. XIII. Data: 1292-04-22. Guillem de Salelles i el seu marit Ermengol, venen a Guillem Viader un camp situat al Pla de Perafita.

moment de fer-ho, tot el territori que li fou assignat, contribuiria a donar-li suport aportant-li anualment la dècima part dels fruits provinents d'aquestes terres dependents.

El nom de **Mosqueroles** que dona nom al veïnat queda documentat l'any 1149 en una donació d'herència que **Arnau de Campllong** va fer a la seva germana **Ermengada**, cedint-li el **mas d'en Bernat de Mosqueroles** i el **mas d'en Pere de Mosqueroles**, entre altres béns.

Nota: Segueix la descripció que figura en les notes històriques del veïnat.

Segons el diccionari d'Alcover, Mosqueroles etimològicament és un derivat diminutiu del toponímic *Mosquera*. Aquest topònim, probablement, deriva del llatí *muscaria* (que significa molsosa), derivat de *muscu*, molsa. Segons la memòria oral, Mosqueroles podria venir de "muscaroles" perquè hi havia un estany i molts mosquits.

Com ja s'ha explicat en el text referent al veïnat de Mont-Roig, en un document fundacional de la canònica gironina de l'any 887 referent a l'església de Sant Martí se cita *Basilicam sancti Martini prope Perules*. *Perules* (veïnat de Perles) és un dels veïnats més esmentats en els documents antics i correspon als actuals Mosqueroles i Mont-Roig.

El veïnat de Mosqueroles es correspon amb la part nord-occidental de l'antic veïnat de Perles. Fou creat durant la darrera dècada del s. XVI quan uns masos propers a l'Estany de Mosqueroles decidiren crear un nou veïnat més reduït, escindint-se del de Perles. Perles llavors quedà amb el territori que comprenia, tant sols, el que avui es coneix com a veïnat de Mont-Roig.

Cap a finals del segle XIV hi va haver una davallada demogràfica i una forta crisi en el camp. Aquests fets van provocar una disminució dels ingressos feudals. Els pagesos de remença eren sotmesos als anomenats "mals usos" per part dels senyors feudals que, entre d'altres coses, els obligaven a pagar una redempció en cas de voler canviar de terres i de casa. Era sobre la collita de cereals on queien les imposicions més fortes. L'any 1462 els pagesos s'alçaren violentament exigint la derogació d'aquestes càrregues per part dels senyors feudals. El conflicte remença no es va resoldre definitivament fins a partir del 1501. Sempre s'ha dit que fou per aquesta època quan va haver-hi la dessecació de l'estany de Mosqueroles.

De fet, l'estany de Mosqueroles va ser dessecat pel propietari del mas Mosqueroles, l'honorable Joan de Seguriales, a l'any 1442, en fer construir un túnel per sota de la riera Verneda que permetia fer escórrer les aigües de l'estany cap a la riera Gotarra que passa a un nivell més baix. També d'aquesta època data la construcció del vall madral de Mosqueroles que condueix les aigües fins al túnel esmentat. D'aquesta manera es van recuperar més de 300 vessanes per a conreu i prats.

Segons el padró d'habitants del 1894, alguns masos d'aquest veïnat encara són regentats per les mateixes famílies, per exemple, can Mercader, can Dalmau i can Paradets per la banda Vilaret.

Can Mercader i cal Got, són dues masies annexes i es corresponen amb l'antic mas Roca que ja apareix documentat en el Cadastre de 1733. Va ser a l'any 1852 quan els Mercader adquiriren part del mas Roca i s'establiren al veïnat de Mosqueroles.

Can Paradets, es correspon amb la masia de can Prats, la qual fou construïda l'any 1777, per Joan Prats després de comprar 12 vessanes de terra del mas Dalmau de Perles. La filla hereva, la M. Rosa Prats i Vicens es casà amb en Salvi Vilaret.

El mas Dalmau de Mosqueroles, es correspon amb l'antic mas Mosqueroles. A l'any 1477 en Grau Dalmau de Perles, comprà el mas a la viuda de Joan de Segurioles i posteriorment el mas fou conegut amb el nom de mas Dalmau de Mosqueroles.

Segons el cadastre de 1733, el mas Cosme s'havia anomenat *mas Romaguera* però en els padrons d'habitants actuals no s'ha trobat aquest motiu.

*Cal Boig de la Passera* és un dels motius que ha variat i ha canviat amb el pas del temps. En el padró de 1950 surt com a *cal Boig de la Passera*. Es correspon amb l'antic mas Cristià de la Passera, masia que es construí l'any 1785, i actualment es correspon amb can Ribot de Mosqueroles.

*Cal Coix* és un motiu del qual només tenim constància en el padró de 1950 ja que es va enderrocar pels volts del 1970. Segons la memòria oral, era una casa molt petita que es trobava situada a llevant de cal Gall, en terres de l'actual mas Pagès, del veïnat de Mont-Roig.

## 6 – ELS MASOS

### MASOS DEL VEÏNAT PERLES (VEÏNATS DE MOSQUEROLES I MONT-ROIG) DOCUMENTATS PER SEGLES

001	Mas Basses. s. XIII, s. XIV.
002	Mas Bassó i mas Salelles. s. XI, al s. XXI
003	Mas Benuç de Campllong, s. XIV
008	Ferrer Bedós, del mas Rovira de Sangosta. s. XIII i XIV
012	Mas Gornés de St.Andreu Salou. s. XIV
015	Mas Llobet. s. XI al s. XVII
015/A	Mas Piferrer. s.XVII a s. XXI
018	Mas Miró de Sangosta. Terra a Perles, s. XIV
019	Mas Mosqueroles. s. XI al s. XVI
019/A	Mas Dalmau de Mosqueroles. s. XVI al XXI
025	Mas Reixach de Campllong. Terres a Perles. s. XI
026	Mas Seguer de Perles. ,s. XIII i XIV
028	Mas Trobat de Perles. ,s.XIII i XIV
029	Mas Viader. ,s. XIII al s. XXI
030	mas Escach de Perles. s. XIII AL s. XVII
030/A	Mas Vidal s. XVII a s. XXI
037	Mas Aragai de Mosqueroles. s. XIX al s. XXI
042	Mas Constantins de Mosqueroles. ,s. XVII al s. XXI
043	Mas Romaguera. ,s.XVIII
043/A	Can Cosme de Mosqueroles. ,S XIX al s. XXI
044	Depuradora de Mosqueroles. ,s. XX i s. XXI
045	Mas Banyoles. s. XVII
045/A	Caseta d'en Dalmau. ,s. XVIII i XIX

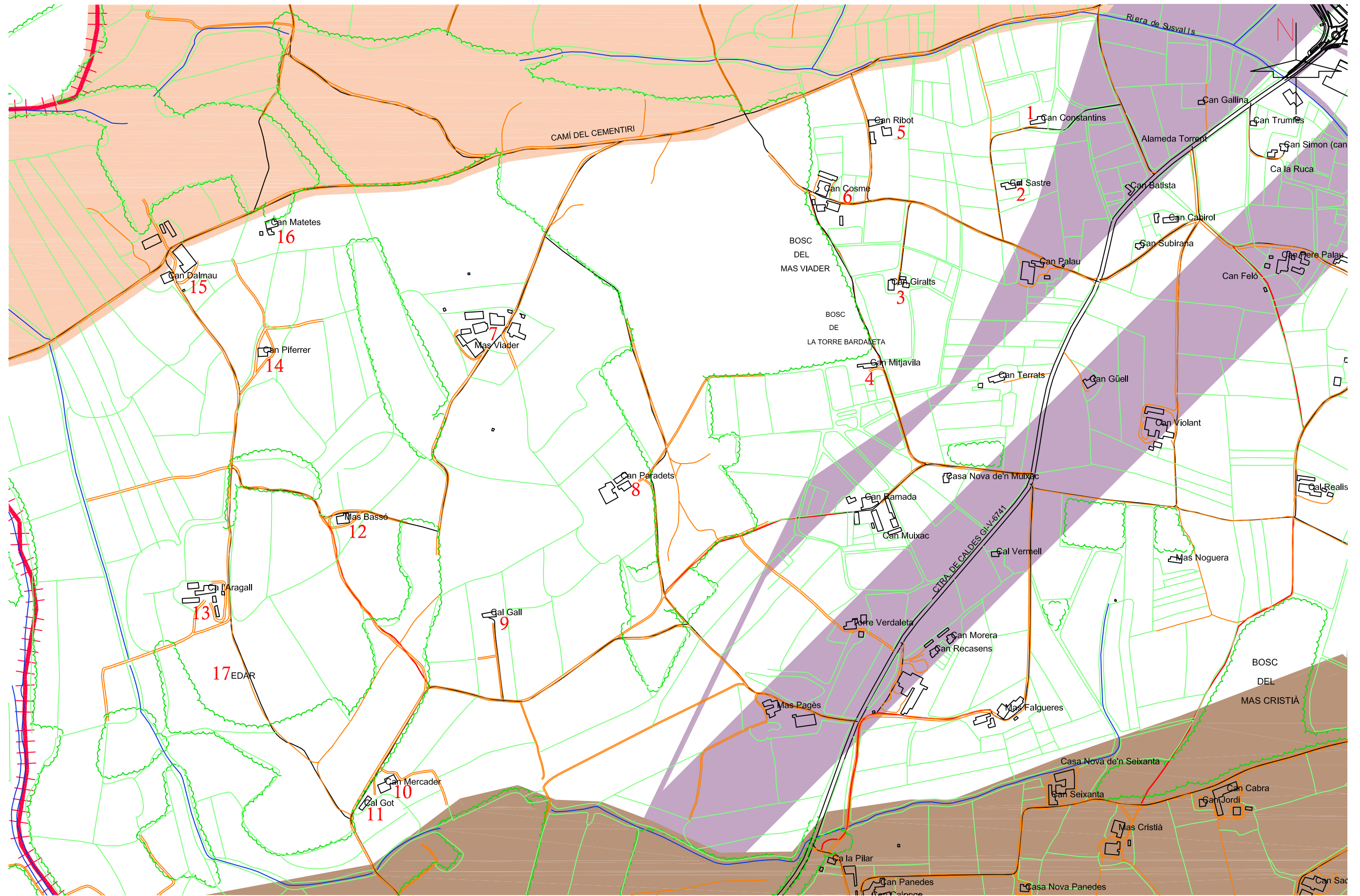
045/B	Cal Gall de Mosqueroles. s.XX i s. XXI
048	Mas Girals de Mosqueroles. s. XVII al s. XXI
050	Mas Folc. s.XV I XVI
050/A	Mas Roca. s. XVIII i XIX
050/B	Mas Got de Mosqueroles. s. XIX al s. XXI
050/C	Mas Mercader de Mosqueroles. s. XIX al s. XXI
057	Can Mates (a) Matetes de Mosqueroles. s. XIX al s. XXI
060	Mas Mitjavila de Mosqueroles. s. XIX a s. XXI
063	Can Paradets. s. XVIII al s. XXI
066	Can Cristià de la Passera. s. XVIII
066/A	Cal Boig de la Passera. s. XIX
066/B	Can Ribot de Mosqueroles. S. XX I XXI

**Nota:**

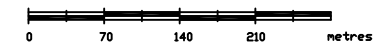
El dígit seguit de les lletres A/B/C indica que el mateix mas ha tingut diferents denominacions a través del temps.



VEÏNAT DE MOSQUEROLES					
Núm. veïnat	Nom	Coordenades UTM 31 ETRS89		Referència cadastral	
		X	Y	Polígon	Parcel.la
1	Can Constantins	488428	4636262	5	173
2	Cal Sastre	488362	4636139	5	174
3	Can Giralts	488140	4635953	10	20
4	Can Mitjavila	488098	4635799	10	17
5	Can Ribot	488128	4636243	5	165
6	Can Cosme	488014	4636127	5	163
7	Mas Viader	487394	4635887	10	7
8	Can Paradets	487626	4635584	10	10
9	Cal Gall	487373	4635328	10	8
10	Can Mercader	487193	4635002	10	38
11	Cal Got	487174	4634985	10	37
12	Mas Bassó	487094	4635506	10	55
13	Ca l'Aragai	486838	4635369	10	4
14	Can Piferrer	486948	4635823	10	5
15	Can Dalmau	486791	4636003	10	63
16	Can Matas (can Matetes)	486963	4636067	10	6
17	EDAR Cassà (depuradora)	486833	4635181	10	61



AJUNTAMENT DE CASSÀ DE LA SELVA  
 Servels Tècnics Municipals  
 Rambla Onze de Setembre, 107 - 17244 Cassà de la Selva  
 Telèfon: 972 460005 - Fax: 972 463708  
 e-mail: ajuntament@cassa.cat



**VEÏNAT de MOSQUEROLES**  
 Escala 1/7.000 PLÀNOL 05