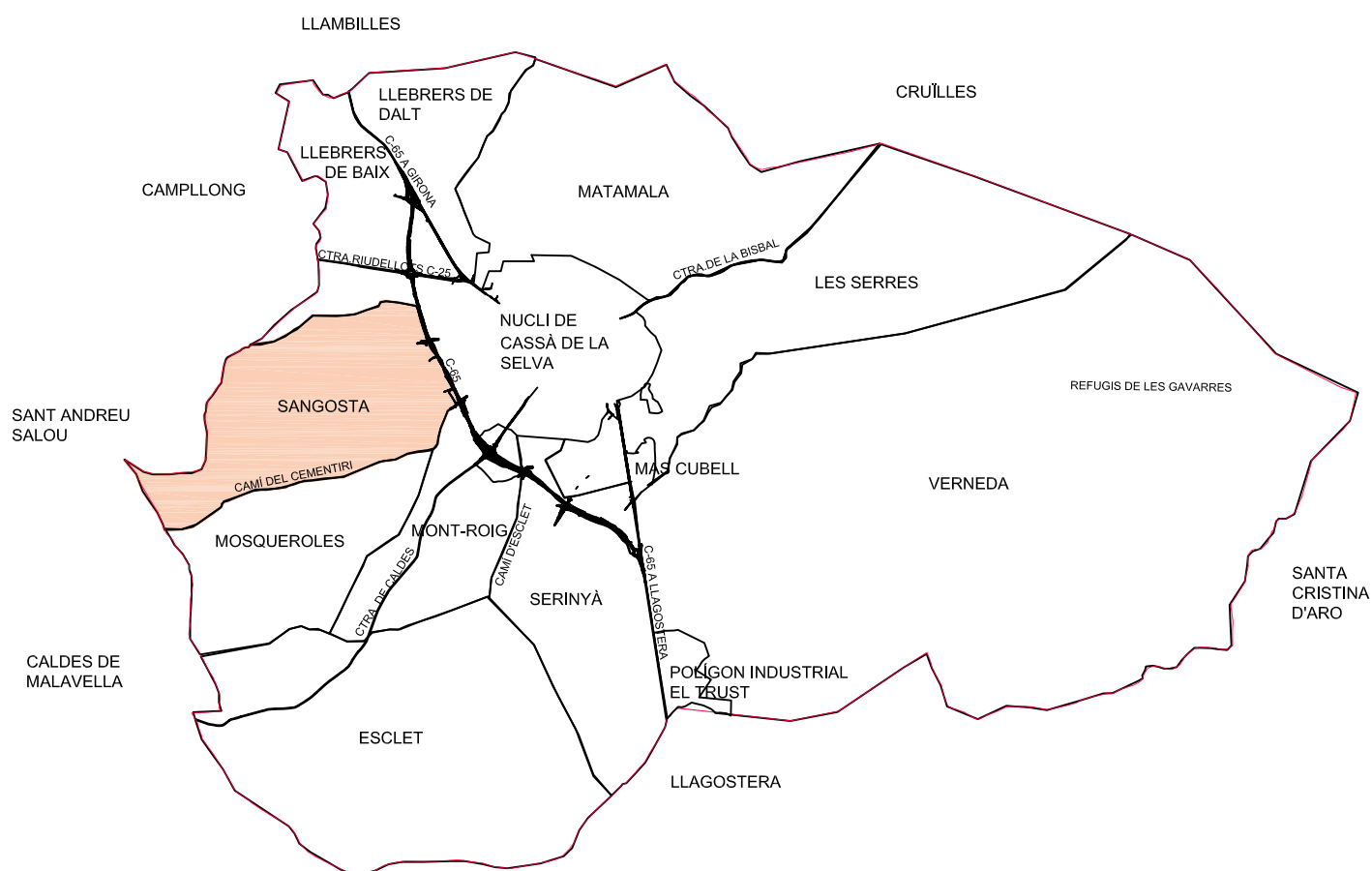


# VEÏNAT DE SANGOSTA

ACCÉS PRINCIPAL AL VEÏNAT:

Des del nucli urbà pel camí del Remei, i pel camí del cementiri (camí vell a Sant Andreu Salou)



# VEÏNAT DE SANGOSTA

## 1 – GEOGRAFIA DEL VEÏNAT

El **veïnat de Sangosta** està situat en el quadrant oest del terme municipal i comprèn també l'oblidat **veïnat de Ventallol** que estava situat a la zona oriental de **Sangosta** i arribava fins al **mas Adrià de Ventallol**, anomenat més tard **mas Adrià de la Creu** el qual quedà incorporat al **veïnat de Matalama** i avui, conegut a **can Valls**, forma part del nucli urbà com una casa més del **carrer Sant Jordi**.

**Ventallol** ocupava tota la zona per on s'escampa el polígon industrial i, més a l'est, arribava a **can Palau**, a la **llar d'Infants**, al **cementiri Vell** i al **parc dels Fruïters**, situat al sud del **carrer de la Via** i del **carrer del Portal**, per aquests punts passava el seu límit oriental. El madral que antigament baixava paral·lel al **carrer Portal** cap a la **Sínia** i cap al **parc dels Fruïters**, ara canalitzat en aquesta zona, surt a la superfície al final del parc citat i drena, direcció a migdia, l'antiga **coma d'Aranya** o **clot d'en Barnés** i condueix les escasses aigües de la fondalada fins a la **riera Sosvalls**, a l'altra banda de la **Variant**, al temps que el seu curs fa de límit entre **Sangosta** i el **veïnat de Mont-roig**, a l'est. Després de la citada confluència és la **riera Sosvalls** la que continua, durant un curt tram, el límit indicat ja que passat el gual de **can Constantins** per on el **camí ral de Girona al Castell de Llagostera** travessa la riera, el límit el fa amb el **veïnat de Mosqueroles** fins a l'extrem sud-occidental del veïnat on hi ha la confluència amb la **riera Freixeneda**; el curs amunt d'aquesta riera marca primer el límit occidental del veïnat, separant-lo de **Campllong**; aigües amunt, després del **pont Nou del Remei** per on passa la **ctra. de Campllong a Cassà** i a **Sant Feliu de Guíxols**, en rebre la confluència del **torrent Madral de Llebrers**, comença el límit nord del veïnat i la confrontació amb les terres de **Llebrers** i, cus amunt, al sud del **camp de la Noguera**, poc abans de traspasar la **Variant de Cassà**, rep, per l'esquerra, la confluència del **torrent del Castell** i és, aquest darrer, el que marca el límit veïnal entrant seguidament dins el **Polígon Industrial** i, més a l'est, travessa la **C-250** a la zona de **Castellflorit** des d'on passa per les antigues terres del **mas Adrià** que és on es tancava el perímetre amb el citat **veïnat del Ventallol** o **Sangosta**.

## 2 – LES AIGÜES

Resumint, actualment el territori de **Sangosta** podem dir que ocupa l'interfluvi format per la **riera Sosvalls**, al sud, la **riera Freixeneda**, a ponent i a tramuntana, i el **torrent del Castell** també a tramuntana i que la **variant de Cassà** marca ara el límit llevanti del veïnat. Tot i la gran retallada de territori deguda a l'expansió del nucli urbà i a la construcció d'aquesta via ràpida de circulació el veïnat manté els seus trets característics amb les seves planes al costat de les dues rieres indicades; al sud el **pla de Sosvalls** al costat de la riera homònima, al nord el **pla de Freixeneda** que s'eixampla per les dues ribes de la riera del mateix nom, formant part també de **Llebrers**; a ponent el **Pla de Fredera** que queda limitat a ponent per la **Freixenda** i pel sud per la **riera Sosvalls**. A la part central, d'est a oest, un ample i suau esquenall, anomenat **Serres**, té a llevant la zona culminant on arriba als 129 m. d'altitud i vers ponent va davallant fins al **pla de Fredera**, on s'anivella en arribar als 103 m. d'altitud. A la banda sud de l'esquenall indicat s'hi forma una fondalada anomenada **coma Rovira** que acull dos petits valls madrals que es formaven antigament dins les terres del **Polígon Industrial** i que ara davallen dels camps de l'antic **mas Tomàs** (ara, **can Peret Mariano** i **cal Terrisser**), l'un baixa des del nord de la masia, anomenat **madral del mas Tomàs** i l'altre, des del sud, anomenat **vall Mitger**, ambdós segueixen en paral·lel cap al sud-oest, drenant la fondalada, fins que s'ajunten al sud de **can**

**Duc**, i continuen fins entrar a la **riera Sosvalls**, al sud de **can Vallfreda**. Al sud de **can Brujats** en els extensos conreus del mas que queden limitats al nord pel **camí de Cassà a Sangosta** s'hi forma també un petit comal que és drenat per un rec madral anomenat **Rieró** que baixa a orient del **mas Cristià** i després gira, a ponent, travessant tot el **pla de Fredera** fins a fluir dins la **riera Freixeneda**. També al nord de **can Brujats**, del **mas Miquel** i del **mas Güitó**, de llevant a ponent, hi passa el **vall madral de Freixeneda** que recull les aigües d'aquest pla i les condueix a la riera homònima, buidant-les a ponent del **mas Ros de Sangosta (el Remei)**.

### 3 – LA VEGETACIÓ

El **veïnat de Sangosta**, a través del temps, ha perdut pràcticament tota la seva massa boscosa; En tota la seva extensa superfície resten solament quatre petits nuclis arboris, tres al costat del **camí de Cassà a Sangosta** o al **Remei** i, el quart, al N.E. del **mas Brujats**. Històricament s'esmenten, a la zona, unes rouredes les quals han deixat empremta en la toponímia del veïnat amb el nom *coma de sa Rovira = coma de la roureda*. El **mas Tomàs de Sangosta**, era també conegut amb el nom **mas Tomàs de sa Rovira** i el **mas Fonollar** quan el seu propietari, el notari **Gay**, de **Figueres**, l'any 1785, el cedí en emfiteusi a diversos adquiridors tenia unes 50 vessanes de zona boscosa on, també, hi predominava la roureda que ocupava gairebé la meitat de la finca. Per tant, és evident que la roureda era la vegetació genuïna del veïnat, així ho confirma la documentació i també el testimoni d'alguns veïns. El bosc de galeria que hauria d'acompanyar els cursos de les rieres, més amunt esmentades, és pràcticament inexistent. Això obeeix a que, anys enrere, per tal d'evitar inundacions, van ser modificats els marges d'aquests cursos d'aigua, aixamplant i enfondint lleument el seu llit i aixecant-ne les motes, per tal que les crescudes periòdiques que provocaven inundacions fossin mínimes.

### 4 – ELS CAMINS

**Camí ral de Girona al Castell de Llagostera** És un camí històric, existent ja a l'època medieval, que travessa el veïnat de nord a sud. També és conegut popularment com el **Camí de la Mosca** o **Camí Fondo** i així l'anomenen els veïns de **Sangosta**. Provenia del **Camí Ral de Girona a Sant Feliu de Guíxols** que baixava des del **Coll de Llebrers** i entrava al veïnat després de creuar a gual el **torrent del Castell**, però en construir-se la **Variant Cassà**, ha quedat anul·lat en aquest tram; continua transitable a partir del **camí de Sangosta** seguint el vial de l'esquerra que puja a orient de **can Vinyoles**, passa a ponent de **can Lluís Vidal** i després gira al sud i entra en el camí fondo que després travessa la **Coma Rovira** fins a la carena de l'altra banda, des d'on baixa, retallant el marge de ponent **del camp de les Tres Puntes** fins a trobar la **carretera de Mosqueroles o de Sant Andreu** que segueix fins al gual del **mas Constantins** on travessa la **riera Sosvalls** i entra a **Mont-roig**.

**Camí de Serres**. Surt del **camí de Sangosta** i, des de llevant **can Vinyoles**, puja la petita **costa d'en Minguet**, passa a ponent de **can Lluís Vidal** i direcció sud-oest careneja i passa a prop de **can Jan Petit**, pel costat de **can Jordà**, de **can Garoina**, de **can Poncet**, al nord de **can Paciència**, de **can Vallfreda**, de **can Tano** i, després, pel costat de **can Vilella** i de la **Granja Vilella**, des d'on baixa i creua la **riera Sosvalls** i entra al **veïnat de Mosqueroles**; seguidament travessa els **campes Basses** i enllaça amb la **carretera de Sant Andreu**, al nord de **can Cosme**.

**Camí Real de Campllong a Sant Feliu de Guíxols**. És un camí antic que, procedent de **Campllong**, travessa el veïnat des de N.O. a S.E., creuava i creua encara la **riera Freixeneda**, pel **pont Nou del Remei** i, direcció a llevant, arriba al nord del **mas Ros de Sangosta** on hi ha

adossada **l'ermita del Remei**; llavors, gira cap al sud, passa per ponent i pel sud del **mas Vidal**, segueix cap a llevant i passa a tramuntana del **mas Cristià**, de la **Casa nova d'en Cristià** i de la **Granja d'en Vilella**; aquí entra al **camí de Serres** que va direcció sud i seguidament travessa la **riera Sosvalls**, pel **pas d'en Basses**, entrant al **veïnat de Mosqueroles** i assoleix, tot seguit, el **camí o carretera de Cassà a Sant Andreu Salou**.

**Camí de Vilabella a Girona**. Aquest camí servia de drecera als veïns de **Sangosta** i de **Sant Andreu Salou** per anar al **baixador del carrilet**, a **Llebrers**, prop de **can Maset**. Procedent de **Mosqueroles** entra a **Sangosta** després de travessar la **riera Sosvalls** pel **pas del Freixe de la Creu**. Travessa el **pla de Fredera** de sud a nord i passat el **mas Ros** entra al **camí de Cassà a Campllong** i, seguint direcció a llevant, passa al nord de **can Salvi**, al sud del **mas Güitó**, de **can Julià** i de **can Jordi i la Margarida**, cases situades en la zona boscosa del **mas Cristià**; al final d'aquest bosc i al començament del **bosc del mas Miquel** hi havia el camí, ara perdut, que direcció nord passava per ponent del **mas Miquel** on, a poca distància, travessa la **riera Freixenda** pel **pas del mas Miquel**, assolint al **veïnat de Llebrers**.

**Camí de Cassà a Mosqueroles i Sant Andreu Salou**. Segueix la banda sud del veïnat i, com a prolongació del **carrer Xavier Carbó**, passa per davant del **Cementiri** i s'aparella, més al sud, amb la **riera Sosvalls** i la segueix, curs avall, fins al pont que la travessa, al nord del **mas Ribot**, per on entra al **veïnat de Mosqueroles**.

**Camí de Cassà a Sangosta i a Campllong**. És conegut també com el **camí de Cassà al Remei ja** que surt de la població com a prolongació del carrer homònim que està asfaltat fins a prop de l'ermita; pren direcció a ponent i segueix el veïnat, pel costat de tramuntana, limitant el **pla de Freixeneda** per migdia fins que en arribar, al **mas Güitó**, àlies **can Jep Xai**, es bifurca; el de la dreta, vers ponent, entra a l'antic **camí ral de Campllong a Sant Feliu de Guíxols** i després del **pont del Remei** s'endinsa en el terme de **Campllong**; el de l'esquerra que gira a migdia és el ja citat **camí de Vilabella a Girona**.

**Camí de Cassà a Sangosta pel mas Fonollar i pel mas Cristià**. Era un camí que havia estat molt útil i concorregut per anar a aquest veïnat i a la inversa. Actualment gairebé s'ha perdut en no ser utilitzat. Arrenca del **camí de Cassà a Sant Andreu**, després de passar el **pont de la Variant**, a la segona bifurcació a la dreta, direcció a ponent; passa a migdia de **can Ribot Terrisser** i a tramuntana del **mas Fonollar**; més avall, en trobar el **camp del Rector**, al nord-est de **can Duch**, gira a nord-oest i travessa el **rec Mitger** i després el **vall madral del mas Tomàs**, des d'on, seguint el marge del **camp de la Rabassada**, passa a tramuntana de la **Casa nova d'en Bosch**, àlies **can Paciència** i surt seguidament al **camí de Serres** que segueix fins a la bifurcació que, a l'esquerra, baixa a **can Vallfreda**, i a la dreta, vers ponent, passa entre conreus i surt darrera el **mas Cristià**; llavors seguint el camí que voreja la masia que surt al camí de **Cassà a Sangosta**, a llevant del **mas Güitó**.

**Camí del Cementiri a la carretera de Caldes de Malavella**. Des del **camí de Cassà a Sant Andreu**, després de passar el **Cementiri** i abans del pont de la **Variant**, a l'esquerra, hi ha el vial que baixa en paral·lel, per la banda de llevant, de la **C-65**; travessa el **rec madral de la Sínia** o de **coma d'Aranya** i entra en el **veïnat de Mont-roig**. Surt a la citada carretera, entre **can Llorenç** i **can Sala**, al nord de les rotondes on hi ha les rampes que comuniquen amb la **Variant**.

## 5 – NOTES HISTÒRIQUES

La documentació més primerenca consultada referida a **Sangosta**, és la següent: **Sangosta**, com a demarcació territorial diferenciada, la trobem esmentada per primera vegada, al s. XI, en un document de l'any **1.066** en el qual **Ramon**, la seva muller i els seus fills fan donació al **monestir de Sant Pere de Galligans**, de l'**alou de Llebrers**; en els límits d'aquest alou es diu: "*de meridie affrontat in Sancti Martini de Caciono vel in Solgosta*" o sigui: *Per migdia, afronta amb Sant Martí de Cassà o amb Sangosta*. Durant els segles XII i XIII hi ha nombroses referències a **Sangosta**; l'any 1229 l'**Abadessa de Sant Daniel**, confirma una possessió situada a la **Vil.la Sangosta** que diu així "*honorem que pro ecclesia Sancti Danielis tenetis in parrochia Sancti Martini de Catiano, in VILLA SOLGUSTA, in loco vocato Fredera, et subtus domos Johannis Eschac*" = "*honor que teniu per l'església de Sant Daniel en la parròquia de Sant Martí de Cassà, a Vil.la Sangosta, en el lloc anomenat Fredera, sota les cases de Joan Escach*".

La seva etimologia, segons **Corominas (Onomasticon Cataloniae v. VI, p. 458)**: diu que prové de : "*la angosta (del llatí Angusta), rodalia estreta*. Considera que és una forma influïda pels noms de **Solius** i de **Salenys**, que limiten amb **Sangosta**; ni **Solius** ni **Salenys** no limiten amb **Sangosta**, els dos topònims pertanyien a la **Vall d'Aro** i formen part del municipi de **Santa Crsitina d'Aro**, per tant, la distància és considerable i és discutible que aquest dos llocs influïssin sobre el nom de **Sangosta**. El que si és evident i comprovat és que, en certs indrets del nostre municipi, hi ha topònims antics que van acompanyats de l'article salat: 'sa' en comptes de 'la': **sa rovira, sa pujada, sa bruguera, sa coma, ses planes**, etc. No seria estrany que *la angosta* també es denominés *sa angosta* i que la seva contracció donés *sangosta*.

El territori del veïnat no s'avé amb la denominació que se li vol aplicar de rodalia estreta o angosta, la seva superfície és gairebé plana i no presenta cap lloc angost o estret; al contrari, més enllà de la seva demarcació la plana continua vers el municipi de **Campllong** i el pla de **La Selva**, amb uns horitzons amplíssims. El nom de la vil.la denominada amb el nom de *Solgusta*> *Soligusta*> *Soli Gusta* > *Solgusta*> *Sangosta*, quedà fixada en el record. Per tant, hi ha la possibilitat de que el nom correspongués a la denominació del seu antic possessor o a una característica del terreny. Un topònim semblant és el **riu Gost**, anomenat també **riu Agost** que és un afluent dretà de la **riera Carme**, municipi de la comarca de l'**Anoia**. A **Santanyí (Mallorca)**, havia existit en el litoral la **Torre de na Gosta**; es tracta d'una antiga torre de vigia i defensa, avui desapareguda, situada sobre la línia del litoral del **cap de Salines**. Queda pendent la resolució de l'origen d'aquest nom.

El mas Tomàs de Sangosta, documentat l'any 1256, es correspon actualment amb les dues masies annexes de can Peret Mariano i cal Terrisser (dit també can Badia).

El mas Fonollar, documentat el 1515, anteriorment era conegut com el mas de sa Rovira a l'any 1328. Al 1785 el seu propietari Josep Gay, va parcel·lar les terres dels mas i es va vendre la masia en diverses peces i en ella hi hagué diferents estadants anomenats: can Vallera, can Garriga, can Maymí, can Sidro i cal Esparter. Can Sidro era també conegut com can Sidro de les Pestes.

El mas Güitó de Sangosta queda documentat l'any 1314. Posteriorment se l'anomenà mas Güitó de la Bassa. Al segle passat en anar-hi de masover una persona procedent de cal Xai de Santa Pellaia que es deia Josep i que era conegut com en Jep Xai, el nom del mas passà a denominar-se can Jep Xai, malgrat els 600 anys que feia que s'anomenava mas Güitó.

El mas Miquel, era conegut anteriorment com a mas Argimont, documentat l'any 1225. Els Miquel començaren a habitar el mas al s. XVI, a l'any 1525 ja hi vivia en Bernat Miquel.

Pel que fa a Can Poncet, segons el darrer arrendatari que hi va viure, el Sr. Martí Riera, que el deixà a l'any 1984, explicava que el nom de can Poncet venia del primer propietari que era originari de can Poncet de Romanyà.

*Can Garoina, can Ribot Rajoler (can Ribotet), can Paret Mariano, mas Vallfreda, can Moliné, Brujats, mas Vidal, mas Miquel i cal Tano* són algunes de les masies que se citen en el padró d'habitants de 1894.

Pel que fa al *mas Escach* de Sangosta, documentat l'any 1210, actualment es correspon amb el mas Vidal de Sangosta.

## VEÏNAT DE VENTALLOL

L'altre territori, que complementa el de **Sangosta**, és el **veïnat de Ventallol**, que dins el nostre terme municipal, el trobem documentat al s. XIII, concretament l'any 1229. El nom de **Ventallol** (*citat com a Uentaïolo, Ventayol i Ventaïol*) tot hi que sembla estar relacionat amb la meteorologia i que ens podria fer pensar en un lloc on l'oreig i bufés freqüentment prové, segons **Corominas** (Onomasticon Cat. v. VII, p. 457), d'un nom personal llatí: **Ventidius** que donà terminacions en *-enius, -edius, etc.* que acaba donant **Ventallol**.

## L'ERMITA DEL REMEI

La família **Ros de Sangosta** i la família **Rovirola**, de **Riudellots de la Selva** al s. XVII, ajuntaren els seus patrimonis mercès al casament de la pubilla del **mas Ros**, la **Maria Ros**, amb en **Jeroni Rovirola**, de **Riudellots**. Després de la seva unió va ser a l'any 1691 quan **Jeroni Rovirola** cursà la petició al bisbat per a poder edificar una ermita al costat del **mas Ros**. A l'any següent en **Jeroni Rovirola i Ros** va obtenir llicència per erigir una capella dedicada a la **Mare de Déu i als Sants Domènec i Antoni**, unida al **mas Ros de Sangosta**. A principis de l'any 1735 va ser acabada l'**ermita del Remei** i, el mateix any, el dia 7 de maig, rebé la primera visita pastoral, on en la redacció de l'acta es feia constar que la capella era de construcció recent i que en el seu interior hi havia un sol altar amb ara i que el temple estava adossat a la masia del **mas Ros**, del **veïnat de Sangosta**. Cada any es celebra la  **festa del Remei** durant el segon diumenge d'octubre. El culte dins la capella és esporàdic i, a més de la cerimònia del dia de la festa, també s'hi han celebrat alguns casaments. És tradició que els veïns de **Sangosta**, de **Llebrers de Baix** i de **Mosqueroles**, es reuneixin anualment, en data variable, per a celebrar junts la festa de manera més familiar.

## 6 – ELS MASOS

Les terres dels veïnats de **Sangosta** i de **Ventallol** igualment que els altres veïnats, a partir del segle XIII, pertanyien a diversos senyors directes, tant laics com eclesiàstics. Pel que fa doncs a **Sangosta** les senyories directes les tenien majoritàriament els estaments eclesiàstics: La **Pia Almoina del Pa de la Seu de Girona**, seguida del **Monestir de Sant Pere de Galligans**, del **Monestir de Sant Daniel**, de l'**Església de Sant Feliu de Girona**, del **Monestir de Sant Salvador de Breda**, del **Monestir de Sant Feliu de Guíxols** i del **Llum de l'Altar de Sant Martí** de l'església

de **Cassà de la Selva**. També com a senyors laics figuren, l'**Albert de Cortada**, en **Ramon de Tallada**, en **Ramon de Leucata** i, el fill d'aquest darrer, en **Ramon de Cornellà**, quines propietats finalment passaren a la **Pia Almoina**; també el **Castell de Cassà** posseïa terres a **Sangosta** ja que en alguns dels capbreus hi ha afrontacions amb honors del **Castell de Cassà**. Queden relacionats a continuació els masos trobats en els documents consultats.

## DOCUMENTATS PER SEGLES

- 1/ Mas Escach, s. XIII, s. XIV, s. XV, s. XVI, s. XVII, s. XVIII
- 1-A/ Mas Vidal, s. XIX, s. XX i XXI
- 2/ Mas Miró, s. XIII, s. XIV, s. XV
- 2-A/ Jaume Miró, de la Cellera, s. XIV
- 3/ Mas Argimon, s. XIII, s. XIV, S. XV
- 3-A/ Mas Miquel, (mas Argimon) s. XVI, S. XVII, s. XVIII, s. XIX
- 3-B/ Casa de la Pineda del mas Miquel. ss. XX i XXI
- 4/ Bernat Martí, s. XIII
- 5/ Mas Anadreu, s. XIII, s. XIV, s. XV, s. XVI, s. XVII, s. XVIII
- 5-A/ Mas Cristià (mas Andreu), s.XIX, ss. XX i XXI
- 6/ Mas Ferrer, s. XIII, s. XIV
- 7/ Mas Martorell, s. XIII,
- 8/ Mas Tomàs, s. XIII, s. XIV, s. XV, s. XVI, s. XVII, s. XVIII
- 8-A/ Can Peret Mariano (mas Tomàs), s. XIX
- 8-B/ Cal Terrisser (mas Tomàs) s.XIX
- 9/ Mas Vives, s. XIII, s. XIV, s. XV, s. XVI, s. XVII,
- 9-A/ Mas Brujats (mas Vives) s. XVIII, s. XIX, ss. XX i XXI.
- 10) Mas Ros, s. XIII, s. XIV, s. XV, s. XVI, s. XVII, s. XVIII, s. XIX, ss. XX i XXI
- 11/ Mas de sa Frigola, s. XIII, s. XIV
- 11-A/ Grau Fonollar o mas Fonollar, s. XVI, s. XVIII, s. XIX
- 11-B/ Can Garriga del mas Fonollar. ss.XX i XXI
- 11-C/ Can Sidro del mas Fonollar,.ss. XX i XXI
- 12/ Mas Julià, s. XIII. S. XIV, s. XV,
- 13/ Mas Calvó, s. XIII, s. XIV, s. XV, s. XVI,
- 14/ Borda Guerau, s. XIII, s. XIV,
- 15/ Mas Rufí, s. XIII, s. XIV,
- 16/ Mas Adrià de Ventallol, s. XIII, s. XIV, s. XV, s. XVI, s..XVII
- 16-A/ Mas Adrià de la Creu (Ventallol) s. XVIII
- 17/ Mas Güitó, s. XIV, s. XV, s. XVI, s. XVII, s. XVIII, s. XIX, ss. XX i XXI.
- 17-A/ Can Julià de Sangosta. ss. XX i XXI.
- 17-B/ Casa d'en Jordi i la Margarida. ss. XX i XXI.
- 18/ Bernat Caner, s. XIV
- 19/ Mas Carrera, s. XIV
- 20/ Mas Ventallol, s. XIV
- 21/ Borda Ventallol, s. XIV
- 22/ Feixa a Ventallol, s. XIV
- 23/ Feixa a sa Royra, s. XIV
- 24/ Possessions a Ventallol, s. XIV
- 25/ Terra a Sangosta, s. XIV,
- 26/ Mas Mironell, s. XIV. s.XV
- 27/ Mas Pla de Ventallol, s. XVI, s. XVII, s. XVIII

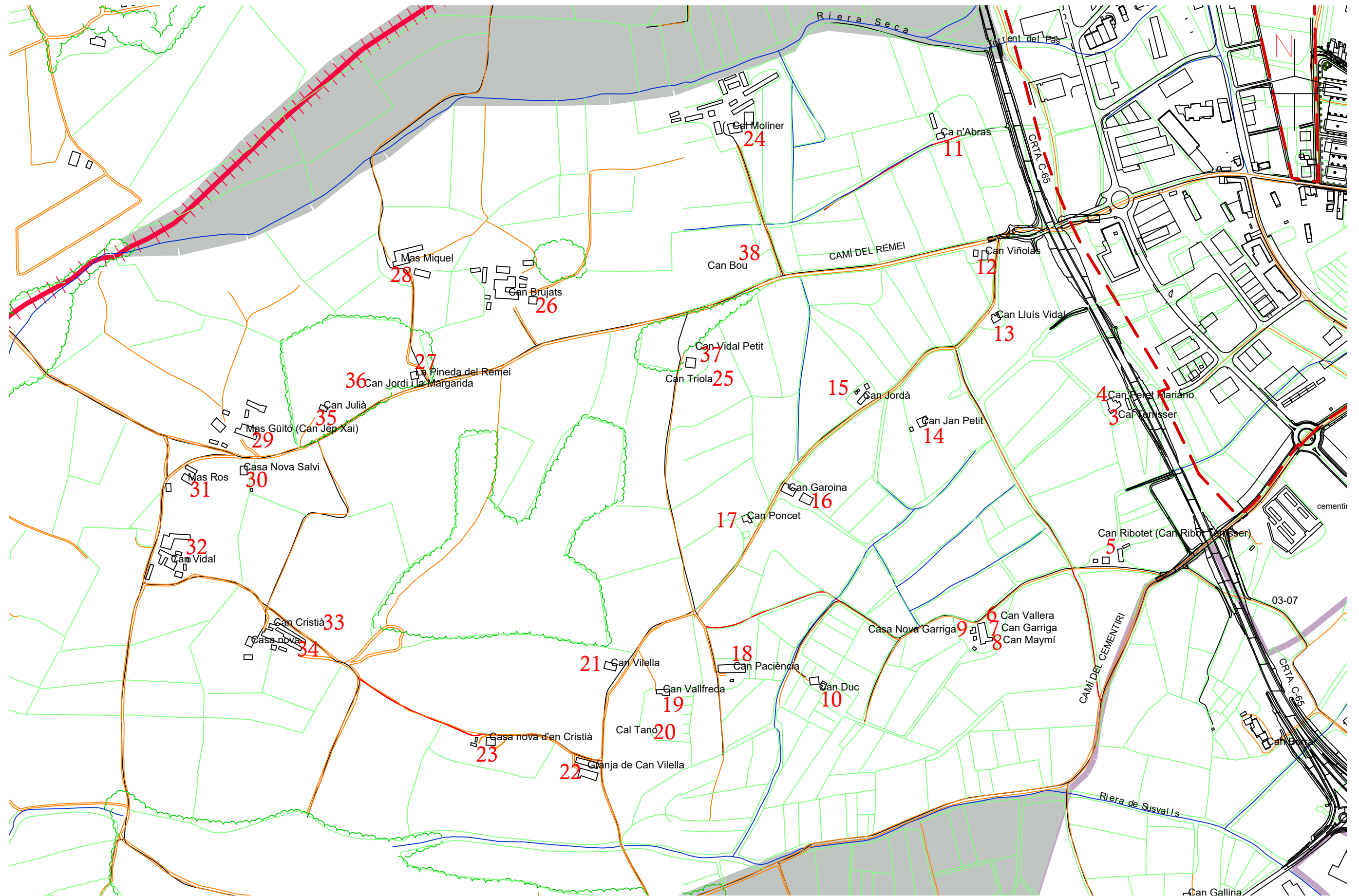
- 28/ Terres mas Vendrell, s. XVI
- 29/ Pere Cebrià, s. XVII, s. XVIII
- 30/ Dalmau Bota de Sangosta, s. XVIII
- 31/ Miquel Puigmoler, s. XVIII
- 32/ Pere Bota, s. XVIII
- 33/ Jaume Vallera, s. XVIII
- 34/ Pere Joan Carbó, s. XVIII
- 35/ Horta d'en Barnés del Portal, s. XIX
- 36/ Camp del mas Tomàs, s. XIX,
- 37/ Casa Nova d'en Bosch, s. XIX, ss. XX i XXI
- 38/ Can Garoina, s. XIX, ss. XX i XXI
- 39/ Can Abras, ss. XX i XXI
- 40/ Can Viñolas, ss. XX i XXI
- 41/ Can Bou, ss. XX i XXI
- 42/ Cal Moliner, ss. XX i XXI
- 43/ Can Vidal Petit, ss. XX i XXI
- 44/ Can Triola, ss. XX i XXI
- 45/ Can Salvi, ss. XX i XXI
- 46/ Can Lluís Vidal, ss. XX i XXI
- 47/ Can Jan Petit, ss. XX i XXI
- 48/ Can Jordà, ss. XX i XXI
- 49/ Can Poncet, ss. XX i XXI
- 50/ Can Valfreda, ss. XX i XXI
- 51/ Can Tano, ss. XX i XXI
- 52/ Can Vilella, ss. XX i XXI
- 53/ Can Ribot Terrisser, ss. XX i XXI
- 54/ Can Duch (La casa Petita), ss. XX i XXI
- 55/ Casa Nova d'en Cristià, ss. XX i XXI
- 56/ Barraca d'en Tolosà, ss. XX i XXI
- 57/ Barraca d'en Tramuntana, ss. XX i XXI
- 58/ Xalet o Jardí d'en Menna, ss. XX i XXI
- 59/ Can Quim de la Mitja, ss. XX i XXI

#### **MASOS DE LLEBRERS AMB TERRES A SANGOSTA**

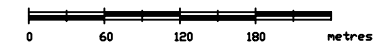
- 60/ Mas de sa Bruguera, ss. XIII i XIV.
- 61/ Mas Nadal des Pont. ss. XIII , XIV i XVI



VEÏNAT DE SANGOSTA					
Núm. veïnat	Nom	Coordenades UTM 31 ETRS89		Referència cadastral	
		X	Y	Polígon	Parcel.la
3	Cal Terrisser	488619	4637087	5	105
4	Can Peret Mariano	488604	4637095	5	102
5	Can Ribotet (can Ribot Terrisser)	488597	4636844	5	111
6	Can Vallera	488397	4636733	5	129
7	Can Garriga	488387	4636716	5	129
8	Can Maymí	488403	4636714	5	129
9	Casa nova Garriga	488384	4636729	5	130
10	Can Duc	488128	4636649	5	125
11	Ca n'Abras	488330	4637535	5	47
12	Can Viñolas	488402	4637341	5	93
13	Can Lluís Vidal	488415	4637240	5	206
14	Can Jan Petit	488295	4637071	5	89
15	Can Jordà	488202	4637108	5	91
16	Can Garoina	488079	4636954	5	87
17	Can Poncet	488011	4636915	5	84
18	Can Paciència	487988	4636671	5	119
19	Can Vallfreda	487876	4636628	5	121
20	Cal Tano	487841	4636569	5	122
21	Can Vilella	487790	4636672	5	72
22	Granja de can Vilella	487731	4636496	5	159
23	Casa nova d'en Cristià	487592	4636546	5	158
24	Cal Moliner	487989	4637546	5	40
25	Can Triola	487923	4637162	5	79
26	Can Brujats	487609	4637277	5	39
27	La Pineda del Remei	487470	4637145	5	38
28	Mas Miquel	487449	4637331	5	38
29	Mas Güitó (can Jep Xai)	487196	4637055	5	36
30	Casa nova Salvi	487191	4636990	5	65
31	Mas Ros	487099	4636980	5	64
32	Can Vidal	487066	4636847	5	67
33	Can Cristià	487232	4636719	5	68
34	Casa nova	487242	4636701	5	68
35	Can Julià	487317	4637090	5	37
36	Can Jordi i la Margarida	487383	4637141	5	200
37	Can Vidal Petit	487964	4637173	5	204
38	Can Bou	488008	4637362	5	40



AJUNTAMENT DE CASSÀ DE LA SELVA  
 Serveis Tècnics Municipals  
 Rambla Onze de Setembre, 107 - 17244 Cassà de la Selva  
 Telèfon: 972 460005 - Fax: 972 463708  
 e-mail: ajuntament@cassa.cat



**VEÏNAT de SANGOSTA**  
 Escala 1/6.000 PLÀNOL 03